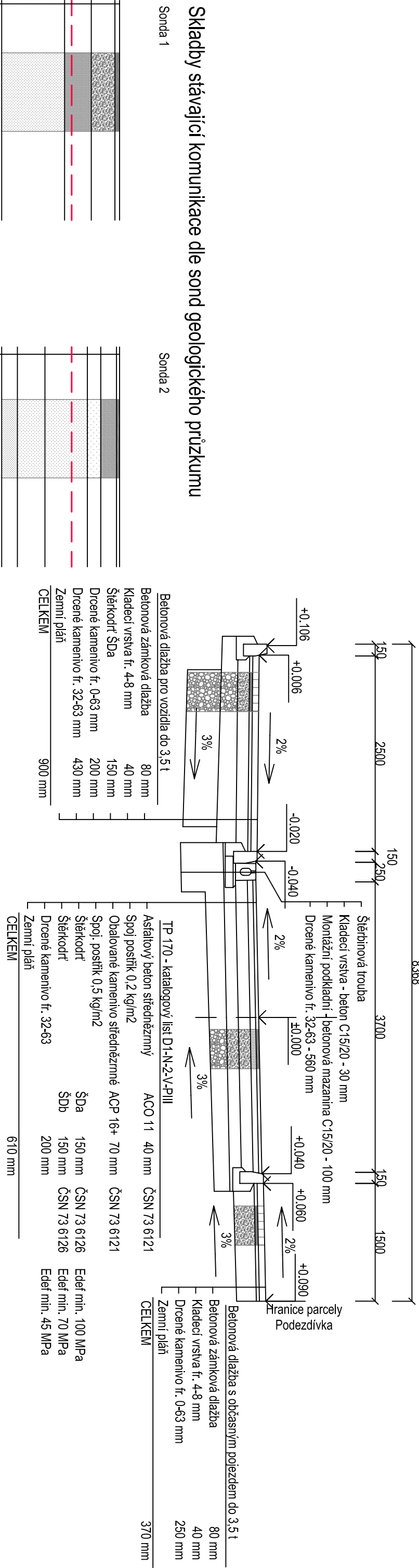
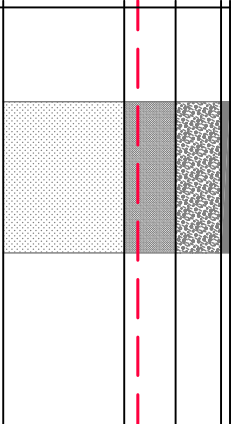


Nové navržená skladba komunikace



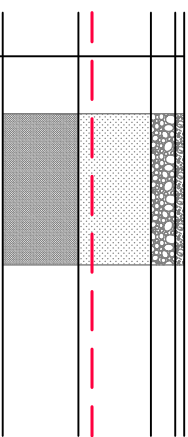
Skladby stávající komunikace dle sond geologického průzkumu

Sonda 1



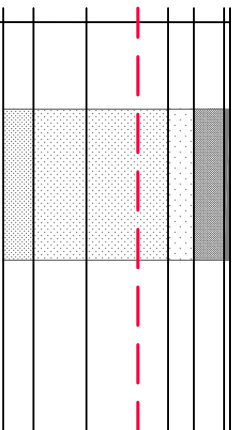
Stávající skladba - SONDA1	
Balená živčná směs	60 mm
Drcený (ostrohranný) štěrk s kamenným prachem a zafilněným pískem, převládající frakce 1-3 cm, naspodu s kameny 5-7 cm, zaklíněný	300 mm
Rezavě žlutohnědý jemný, slabě hlinitý písek méně ulehlý, slabě vlhký	340 mm
Světle žlutohnědý dtto vhlčí, naspodu až moký	800 mm
CELKEM	1500 mm

Sonda 3



Stávající skladba - SONDA3	
Kamenná štěrkořť 0-36 mm	60 mm
Hrubé kamenivo převládající frakce 5-10 cm	160 mm
Žlutohnědý jemný až střední písek slabě hlinitý s ojedinělými štěrky	480 mm
Dtto s prohraněním humósní hlíny	500 mm
CELKEM	1200 mm

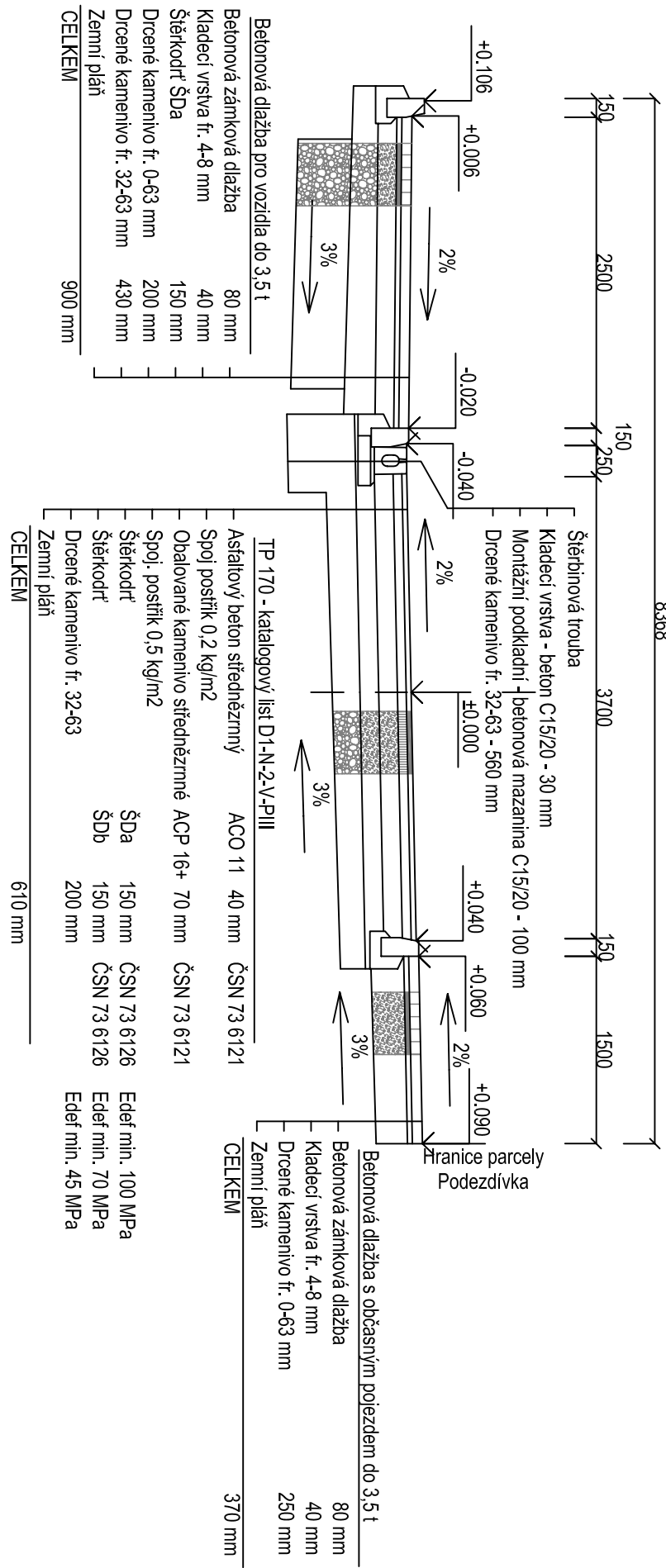
Sonda 2



Stávající skladba - SONDA2	
Balená živčná směs	40 mm
Červenavě hnědý hlinitý různozrnitý písek s 50% ostrohranného štěrku 0,5-3 cm, malý podíl do 6 cm	200 mm
Hnědošedý hlinitý písek se 60% kameniva do 10 cm, hlavní podíl do 4-5 cm	170 mm
Rezavě žlutohnědý jemný, slabě hlinitý písek slabě vlhký	540 mm
Krémový dtto vhlčí	350 mm
Světle žlutohnědý jemný až střední písek silně vlhký až moký	200 mm
CELKEM	1500 mm

— — — — — Úroveň pláně v ose komunikace (dno výkopu)

Nové navržená skladba komunikace



Dokumentace pro provádění stavby

Souřadnicový systém: JTSK
Výškový systém BpV (PB = 224,56 - výška stávající kanalizační šachty)
Projektant si vyhrazuje právo doplňovat, případně pozměňovat projekt na základě nových poznatků zjištěných během provádění stavby.

Výpracoval Ing. Bezdiček L.	Zodp. projektant Ing. Bezdiček L.	
Kreslil		
Investor Statutární město Pardubice, Městský obvod Pardubice VI - Svítkov		
Kostnická 865, 530 06 Pardubice		
Akce		
Rekonstrukce komunikace v ul. Kokešova ve Starých Čivčích		
vč. chodníků (od trafostanice po výjezd na II/2)		
k.ú. Staré Čivice, parc. č. 545/1, 757/12		
Obsah výkresu	Vzorový příčný řez II	
Měřítko	1:50	č. výkresu C.1.2.3b